

Route 4B Rincon Valley via Highway 12

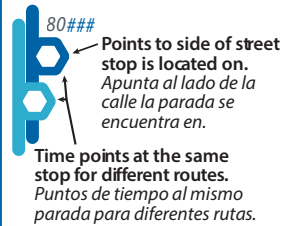
Effective August 10, 2025 | Efectivo el 10 de Agosto 2025

WEEKDAY | ENTRE SEMANA

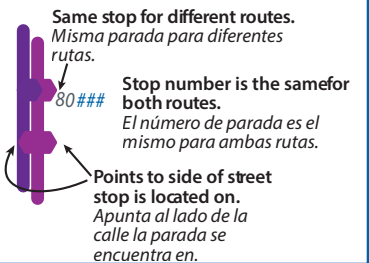
Transit Mall	Sonoma Ave at Montgomery Village	Mission Blvd at Hwy 12	Calistoga Rd at Hwy 12 St. Francis Shops	Montecito Blvd at Middle Rincon Rd	Mission Blvd at Hwy 12	Sonoma Ave at Montgomery Village	Transit Mall
6:30	6:38	6:44	6:50	6:55	7:00	7:06	7:15
7:30	7:38	7:44	7:50	7:55	8:00	8:06	8:15
8:30	8:38	8:44	8:50	8:55	9:00	9:06	9:15
9:30	9:38	9:44	9:50	9:55	10:00	10:06	10:15
10:30	10:38	10:44	10:50	10:55	11:00	11:06	11:15
11:30	11:38	11:44	11:50	11:55	12:00	12:06	12:15
12:30	12:38	12:44	12:50	12:55	1:00	1:06	1:15
1:30	1:38	1:44	1:50	1:55	2:00	2:06	2:15
2:30	2:38	2:44	2:50	2:55	3:00	3:06	3:15
3:30	3:38	3:44	3:50	3:55	4:00	4:06	4:15
4:30	4:38	4:44	4:50	4:55	5:00	5:06	5:15
5:30	5:38	5:44	5:50	5:55	6:00	6:06	6:15
6:30	6:38	6:44	6:50	6:55	7:00	7:06	7:15
7:30	7:38	7:44	7:50	7:55	8:00	8:06	8:15

How to Read the New Stop Symbols | Cómo leer los nuevos símbolos de parada

Bus Stop and Time Point
Parada y Punto de Tiempo



Bus Stop
Parada de Autobús



CUSTOMER SERVICES KIOSK HOURS - Monday thru Friday
HORARIO DEL KIOSCO DE SERVICIO - Lunes a Viernes

8:30a - 12:30p

OPEN / ABIERTO

12:30p - 1:00p

CLOSED / CERRADO

1:00p - 4:30p

OPEN / ABIERTO

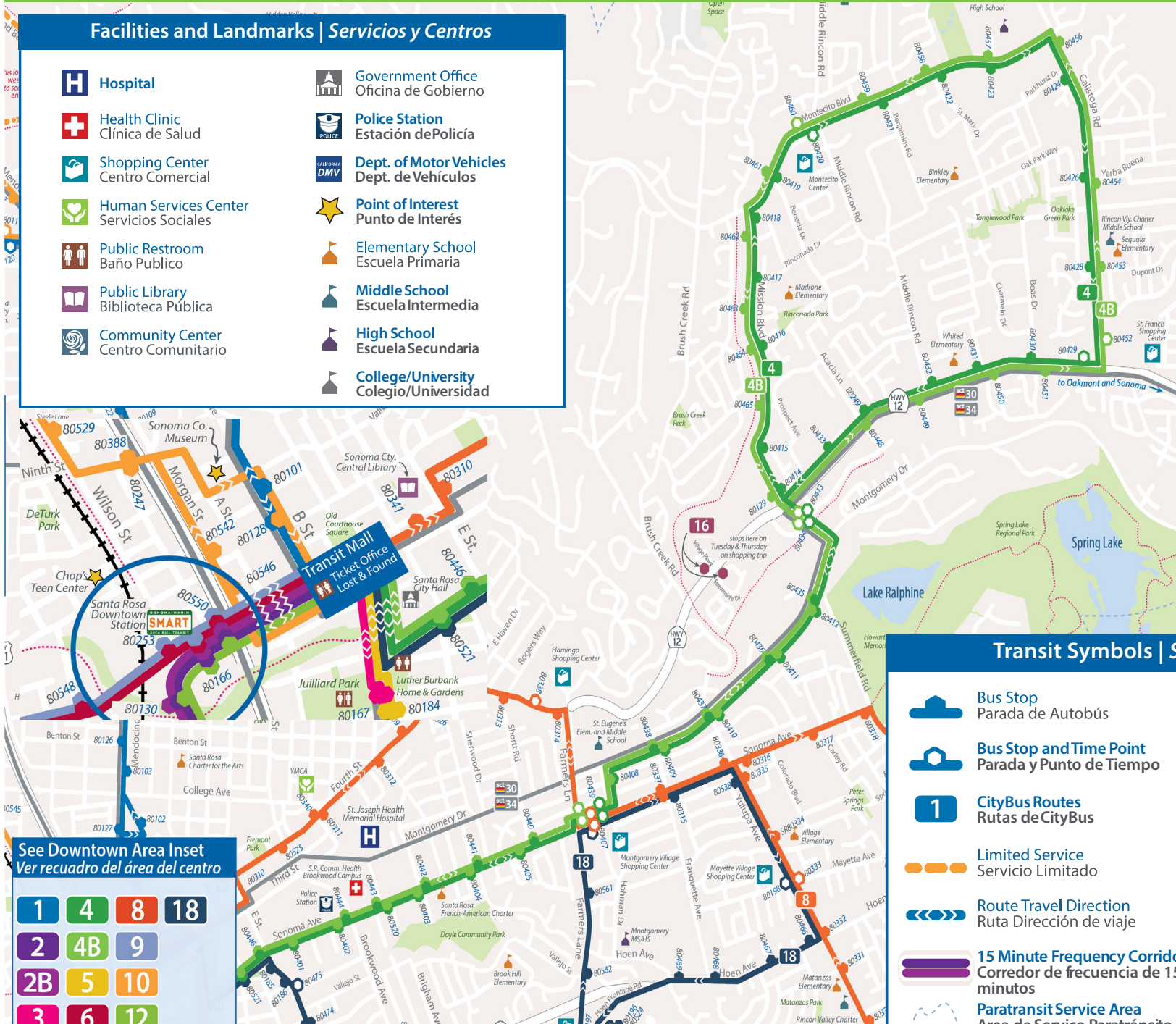
TELEPHONE / TELÉFONO **707-543-3333**

for TTY service call 711 / para servicio TTY llame al 711

Route 4B Rincon Valley via Highway 12

Facilities and Landmarks | Servicios y Centros

- | | |
|--|--|
| Hospital | Government Office
Oficina de Gobierno |
| Health Clinic
Clínica de Salud | Police Station
Estación de Policía |
| Shopping Center
Centro Comercial | Dept. of Motor Vehicles
Dept. de Vehículos |
| Human Services Center
Servicios Sociales | Point of Interest
Punto de Interés |
| Public Restroom
Baño Público | Elementary School
Escuela Primaria |
| Public Library
Biblioteca Pública | Middle School
Escuela Intermedia |
| Community Center
Centro Comunitario | High School
Escuela Secundaria |
| | College/University
Colegio/Universidad |



Transit Symbols | Símbolos de Tránsito

- | | | | |
|--|---|--|---|
| | Bus Stop
Parada de Autobús | | SCT - Sonoma County Transit
Tránsito - Condado de Sonoma |
| | Bus Stop and Time Point
Parada y Punto de Tiempo | | GGT - Golden Gate Transit
Tránsito - Golden Gate |
| | CityBus Routes
Rutas de CityBus | | MTA - Mendocino Transit Authority
Tránsito - Mendocino |
| | Limited Service
Servicio Limitado | | SMART Station
Estación de Tren SMART |
| | Route Travel Direction
Ruta Dirección de viaje | | Rail Line
Línea de Ferrocarril |
| | 15 Minute Frequency Corridor
Corredor de frecuencia de 15 minutos | | Bike and Pedestrian Path
Sendero de Bicicletas y Peatones |
| | Paratransit Service Area
Área de Servicio Paratransito | | Park and Ride
Estacionamiento para Pasajeros de Tránsito |

Effective August 10, 2025 | Efectivo el 10 de Agosto 2025