

Route 2

Sebastopol Rd Coporate Center


Effective October 13, 2024 | Efectivo el 13 de Octubre 2024


WEEKDAY | ENTRE SEMANA

Transit Mall	Sebastopol Rd at West Ave	Stony Pt Rd at Sebastopol Road	Corp. Ctr. Pkwy at Mercury Way	Sebastopol Rd at Laurel Grove Cir	Sebastopol Road at West Ave	Transit Mall
5:30	5:37	5:41	5:46	5:50	5:55	6:05
6:00	6:07	6:11	6:16	6:20	6:25	6:35
6:30	6:37	6:41	6:46	6:50	6:55	7:05
7:00	7:07	7:11	7:16	7:20	7:25	7:35
7:30	7:37	7:41	7:46	7:50	7:55	8:05
8:00	8:07	8:11	8:16	8:20	8:25	8:35
8:30	8:37	8:41	8:46	8:50	8:55	9:05
9:00	9:07	9:11	9:16	9:20	9:25	9:35
9:30	9:37	9:41	9:46	9:50	9:55	10:05
10:00	10:07	10:11	10:16	10:20	10:25	10:35
10:30	10:37	10:41	10:46	10:50	10:55	11:05
11:00	11:07	11:11	11:16	11:20	11:25	11:35
11:30	11:37	11:41	11:46	11:50	11:55	12:05
12:00	12:07	12:11	12:16	12:20	12:25	12:35
12:30	12:37	12:41	12:46	12:50	12:55	1:05
1:00	1:07	1:11	1:16	1:20	1:25	1:35
1:30	1:37	1:41	1:46	1:50	1:55	2:05
2:00	2:07	2:11	2:16	2:20	2:25	2:35
2:30	2:37	2:41	2:46	2:50	2:55	3:05
3:00	3:07	3:11	3:16	3:20	3:25	3:35
3:30	3:37	3:41	3:46	3:50	3:55	4:05
4:00	4:07	4:11	4:16	4:20	4:25	4:35
4:30	4:37	4:41	4:46	4:50	4:55	5:05
5:00	5:07	5:11	5:16	5:20	5:25	5:35
5:30	5:37	5:41	5:46	5:50	5:55	6:05
6:00	6:07	6:11	6:16	6:20	6:25	6:35
6:30	6:37	6:41	6:46	6:50	6:55	7:05
7:00	7:07	7:11	7:16	7:20	7:25	7:35
7:30	7:37	7:41	7:46	7:50	7:55	8:05


How to Read the New Stop Symbols | Cómo leer los nuevos símbolos de parada


Bus Stop and Time Point Parada y Punto de Tiempo


 **80###**
Points to side of street stop is located on.
Apunta al lado de la calle la parada se encuentra en.


Time points at the same stop for different routes.
Puntos de tiempo al mismo parada para diferentes rutas.

Bus Stop Parada de Autobús

 **80###**
Same stop for different routes.
Misma parada para diferentes rutas.


Stop number is the same for both routes.
El número de parada es el mismo para ambas rutas.


Points to side of street stop is located on.
Apunta al lado de la calle la parada se encuentra en.

Real-Time Information

Información en Tiempo Real

Use any of these tools to plan your trip and track your bus's real-time arrival. Utilize estos servicios para averiguar exactamente dónde está el siguiente autobús y cuando llegará a su parada.

Download the **free** Transit app to see when the next bus arrives



Baje la aplicación **gratuita** MyStop para ver cuándo llegará el próximo autobús

srcitybus.org/interactive-map



srcitybus.org/interactive-map

Text us at 41411 with the bus stop number



Mande un texto al 41411 con el numero particular de la parada

Call 707-543-3333
For realtime arrivals press 1, then press 0 enter the bus stop number



Llama al 707-543-3333
Para llegadas en tiempo real, presione 1, presione 0, luego ingrese el número de parada de autobús.



CUSTOMER SERVICES KIOSK HOURS - Monday thru Friday
HORARIO DEL KIOSCO DE SERVICIO - Lunes a Viernes

8:30a - 12:30p

OPEN / ABIERTO

12:30p - 1:00p

CLOSED / CERRADO

1:00p - 4:30p

OPEN / ABIERTO

TELEPHONE / TELÉFONO **707-543-3333**

for TTY service call 711 /para servicio TTY llame al 711

Route 2 Sebastopol Rd Coporate Center

Facilities and Landmarks | Servicios y Centros











- | | |
|---|--|
|  Hospital |  Government Office
Oficina de Gobierno |
|  Health Clinic
Clínica de Salud |  Police Station
Estación de Policía |
|  Shopping Center
Centro Comercial |  Dept. of Motor Vehicles
Dept. de Vehículos |
|  Human Services Center
Servicios Sociales |  Point of Interest
Punto de Interés |
|  Public Restroom
Baño Público |  Elementary School
Escuela Primaria |
|  Public Library
Biblioteca Pública |  Middle School
Escuela Intermedia |
|  Community Center
Centro Comunitario |  High School
Escuela Secundaria |
| |  College/University
Colegio/Universidad |

See Downtown Area Inset Ver recuadro del área del centro

- | | | | |
|----|----|------|----|
| 1 | 4 | 8 | 18 |
| 2 | 4B | 9/9E | |
| 2B | 5 | 10 | |
| 3 | 6 | 12 | |



Transit Symbols | Símbolos de Tránsito

- | | | | |
|---|---|---|---|
|  | Bus Stop
Parada de Autobús |  | SCT - Sonoma County Transit
Tránsito - Condado de Sonoma |
|  | Bus Stop and Time Point
Parada y Punto de Tiempo |  | GGT - Golden Gate Transit
Tránsito - Golden Gate |
|  | CityBus Routes
Rutas de CityBus |  | MTA - Mendocino Transit Authority
Tránsito - Mendocino |
|  | Limited Service
Servicio Limitado |  | SMART Station
Estación de Tren SMART |
|  | Route Travel Direction
Ruta Dirección de Viaje |  | Rail Line
Línea de Ferrocarril |
|  | 15 Minute Frequency Corridor
Corredor de frecuencia de 15 minutos |  | Bike and Pedestrian Path
Sendero de Bicicletas y Peatones |
|  | Paratransit Service Area
Área de Servicio Paratransito |  | Park and Ride
Estacionamiento para Pasajeros de Tránsito |